


Сведения о характеристиках объекта недвижимости

На основании запроса от 22.09.2025, поступившего на рассмотрение 22.09.2025, сообщаем, что согласно записям Единого государственного реестра недвижимости:

Раздел 1 Лист 1

Сооружение			
вид объекта недвижимости			
Лист № 1 раздела 1	Всего листов раздела 1: 2	Всего разделов: 4	Всего листов выписки: 13
22.09.2025г. № КУВИ-001/2025-178486262			
Кадастровый номер:	71:14:000000:10276		
Номер кадастрового квартала:	71:14:000000		
Дата присвоения кадастрового номера:	12.08.2022		
Ранее присвоенный государственный учетный номер:	данные отсутствуют		
Местоположение:	Тульская область, Ленинский район, село Зайцево		
Площадь:	данные отсутствуют		
Основная характеристика (для сооружения):	тип	значение	единица измерения
	протяженность	8958	в метрах
Назначение:	10) сооружения коммунального хозяйства		
Наименование:	Сети хозяйственно-питьевого снабжения		
Количество этажей, в том числе подземных этажей:	данные отсутствуют		
Год ввода в эксплуатацию по завершении строительства:	2011		
Год завершения строительства:	данные отсутствуют		
Кадастровая стоимость, руб.:	20808413.06		
Кадастровые номера иных объектов недвижимости, в пределах которых расположен объект недвижимости:	71:14:040617:1238, 71:14:040617:1083, 71:14:040617:1241, 71:14:040617:899, 71:14:040617:460, 71:14:040617:473, 71:14:040617:621, 71:14:040617:837, 71:14:040617:1047, 71:14:040617:340, 71:14:040617:420, 71:14:040617:1048, 71:14:040617:1242, 71:14:040617:374, 71:14:040617:587, 71:14:040617:981, 71:14:040617:410, 71:14:040617:474, 71:14:040617:572, 71:14:040617:29, 71:14:040617:15, 71:14:040617:491, 71:14:040617:838, 71:14:040617:41, 71:14:040617:1004, 71:14:040617:549, 71:14:040617:570, 71:14:040617:800, 71:14:040617:548, 71:14:040617:598, 71:14:040617:549, 71:14:040617:494, 71:14:040617:586, 71:14:040617:480, 71:14:040617:29, 71:14:040617:385, 71:14:040617:1239, 71:14:040601:461, 71:14:040601:1404, 71:14:040601:431, 71:14:040601:1720, 71:14:040601:530, 71:14:000000:10429		
Кадастровые номера помещений, машино-мест, расположенных в здании или сооружении:	данные отсутствуют		

полное наименование должности	 ДОКУМЕНТ ПОДПИСАН ЭЛЕКТРОННОЙ ПОДПИСЬЮ Сертификат: 009F0BDC181A023B64597F1E2579BEFB50 Владелец: ФЕДЕРАЛЬНАЯ СЛУЖБА ГОСУДАРСТВЕННОЙ РЕГИСТРАЦИИ, КАДАСТРА И КАРТОГРАФИИ Действителен: с 02.08.2024 по 26.10.2025	инициалы, фамилия

Сооружение			
вид объекта недвижимости			
Лист № 2 раздела 1	Всего листов раздела 1: 2	Всего разделов: 4	Всего листов выписки: 13
22.09.2025г. № КУВИ-001/2025-178486262			
Кадастровый номер:		71:14:000000:10276	
Кадастровые номера объектов недвижимости, из которых образован объект недвижимости:		71:14:040617:1023; 71:14:000000:8552	
Кадастровые номера образованных объектов недвижимости:		данные отсутствуют	
Сведения о включении объекта недвижимости в состав предприятия как имущественного комплекса:		данные отсутствуют	
Сведения о включении объекта недвижимости в состав единого недвижимого комплекса:		данные отсутствуют	
Виды разрешенного использования:		данные отсутствуют	
Сведения о включении объекта недвижимости в реестр объектов культурного наследия:		данные отсутствуют	
Сведения о кадастровом инженере:		Михотина Екатерина Сергеевна, СНИЛС 15025051608, договор на выполнение кадастровых работ от 05.07.2022 № Муниципальный контракт №А2022.0279, дата завершения кадастровых работ: 09.08.2022	
Статус записи об объекте недвижимости:		Сведения об объекте недвижимости имеют статус "актуальные"	
Особые отметки:		Сведения, необходимые для заполнения разделов: 6 - Сведения о частях объекта недвижимости; 7 - Перечень помещений, машино-мест, расположенных в здании, сооружении; 8 - План расположения помещения, машино-места на этаже (плане этажа), отсутствуют.	
Получатель выписки:		Комитет имущественных и земельных отношений администрации города Тулы	



ДОКУМЕНТ ПОДПИСАН  
ЭЛЕКТРОННОЙ ПОДПИСЬЮ

Сертификат: 009F0BDC181A023B64597F1E2579BEFB50

Владелец: ФЕДЕРАЛЬНАЯ СЛУЖБА ГОСУДАРСТВЕННОЙ  
РЕГИСТРАЦИИ, КАДАСТРА И КАРТОГРАФИИ  
Действителен: с 02.08.2024 по 26.10.2025

полное наименование должности

инициалы, фамилия

Выписка из Единого государственного реестра недвижимости об объекте недвижимости  
Сведения о зарегистрированных правах

Сооружение			
вид объекта недвижимости			
Лист № 1 раздела 2		Всего листов раздела 2: 1	Всего разделов: 4
Всего листов выписки: 13			
22.09.2025г. № КУВИ-001/2025-178486262			
Кадастровый номер:		71:14:000000:10276	
1	Правообладатель (правообладатели):	1.1	Муниципальное образование город Тула
	Сведения о возможности предоставления третьим лицам персональных данных физического лица:	1.1.1	данные отсутствуют
2	Вид, номер, дата и время государственной регистрации права:	2.1	Собственность 71:14:000000:10276-71/045/2022-1 12.08.2022 14:43:30
3	Сведения об осуществлении государственной регистрации сделки, права без необходимого в силу закона согласия третьего лица, органа:	3.1	данные отсутствуют
4	Ограничение прав и обременение объекта недвижимости:	не зарегистрировано	
5	Договоры участия в долевом строительстве:	не зарегистрировано	
6	Заявленные в судебном порядке права требования:	данные отсутствуют	
7	Сведения о возможности предоставления третьим лицам персональных данных физического лица	данные отсутствуют	
8	Сведения о возражении в отношении зарегистрированного права:	данные отсутствуют	
9	Сведения о наличии решения об изъятии объекта недвижимости для государственных и муниципальных нужд:	данные отсутствуют	
10	Сведения о невозможности государственной регистрации без личного участия правообладателя или его законного представителя:	данные отсутствуют	
11	Правопритязания и сведения о наличии поступивших, но не рассмотренных заявлений о проведении государственной регистрации права (перехода, прекращения права), ограничения права или обременения объекта недвижимости, сделки в отношении объекта недвижимости:	отсутствуют	



ДОКУМЕНТ ПОДПИСАН  
ЭЛЕКТРОННОЙ ПОДПИСЬЮ

Сертификат: 009F0BDC181A023B64597F1E2579BEFB50

Владелец: ФЕДЕРАЛЬНАЯ СЛУЖБА ГОСУДАРСТВЕННОЙ  
РЕГИСТРАЦИИ, КАДАСТРА И КАРТОГРАФИИ  
Действителен: с 02.08.2024 по 26.10.2025

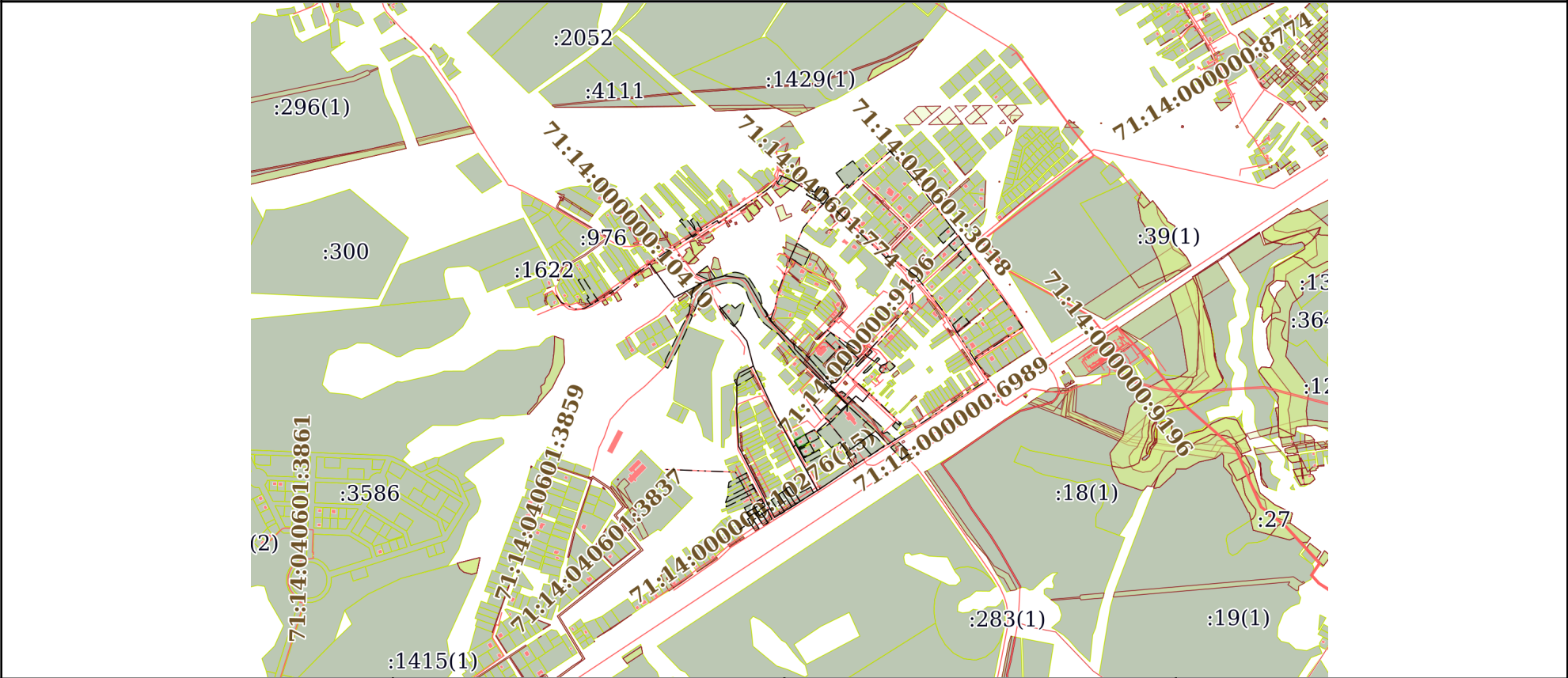
полное наименование должности

инициалы, фамилия


Выписка из Единого государственного реестра недвижимости об объекте недвижимости  
Описание местоположения объекта недвижимости

Сооружение			
вид объекта недвижимости			
Лист № 1 раздела 5	Всего листов раздела 5: 1	Всего разделов: 4	Всего листов выписки: 13
22.09.2025г. № КУВИ-001/2025-178486262			
Кадастровый номер:		71:14:000000:10276	

Схема расположения объекта недвижимости (части объекта недвижимости) на земельном участке(ах)



Масштаб 1:20000	Условные обозначения:	
-----------------	-----------------------	--



ДОКУМЕНТ ПОДПИСАН  
ЭЛЕКТРОННОЙ ПОДПИСЬЮ

Сертификат: 009F0BDC181A023B64597F1E2579BEFB50  
Владелец: ФЕДЕРАЛЬНАЯ СЛУЖБА ГОСУДАРСТВЕННОЙ  
РЕГИСТРАЦИИ, КАДАСТРА И КАРТОГРАФИИ  
Действителен: с 02.08.2024 по 26.10.2025

полное наименование должности	инициалы, фамилия
-------------------------------	-------------------

Выписка из Единого государственного реестра недвижимости об объекте недвижимости  
Описание местоположения объекта недвижимости

Сооружение			
вид объекта недвижимости			
Лист № 1 раздела 5.1	Всего листов раздела 5.1: 9	Всего разделов: 4	Всего листов выписки: 13
22.09.2025г. № КУВИ-001/2025-178486262			
Кадастровый номер:		71:14:000000:10276	

1. Сведения о координатах характерных точек контура объекта недвижимости						
Система координат МСК-71, зона 2						
Номер точки	Координаты, м		Радиус, м	Средняя квадратическая погрешность определения координат характерных точек контура, м	Глубина, высота, м	
	X	Y			H1	H2
	2	3	4	5	6	7
1	738405.57	246993.48	-	0.1	данные отсутствуют	данные отсутствуют
2	738418.32	246986.75	-	0.1	данные отсутствуют	данные отсутствуют
3	738454.35	247053.75	-	0.1	данные отсутствуют	данные отсутствуют
4	738450.03	247061.86	-	0.1	данные отсутствуют	данные отсутствуют
5	738542.32	247166.91	-	0.1	данные отсутствуют	данные отсутствуют
1	738398.58	246984.27	-	0.1	данные отсутствуют	данные отсутствуют
2	738405.61	246993.46	-	0.1	данные отсутствуют	данные отсутствуют
3	738364.48	247016.44	-	0.1	данные отсутствуют	данные отсутствуют
4	738367.5	247022.53	-	0.1	данные отсутствуют	данные отсутствуют
5	738363	247025	-	0.1	данные отсутствуют	данные отсутствуют
1	738364.48	247016.44	-	0.1	данные отсутствуют	данные отсутствуют
2	738357.54	247020.32	-	0.1	данные отсутствуют	данные отсутствуют

полное наименование должности	<div><div>ДОКУМЕНТ ПОДПИСАН ЭЛЕКТРОННОЙ ПОДПИСЬЮ</div><div>Сертификат: 009F0BDC181A023B64597F1E2579BEFB50</div><div>Владелец: ФЕДЕРАЛЬНАЯ СЛУЖБА ГОСУДАРСТВЕННОЙ РЕГИСТРАЦИИ, КАДАСТРА И КАРТОГРАФИИ</div><div>Действителен: с 02.08.2024 по 26.10.2025</div></div>	инициалы, фамилия

Сооружение							
вид объекта недвижимости							
Лист № 2 раздела 5.1		Всего листов раздела 5.1: 9		Всего разделов: 4		Всего листов выписки: 13	
22.09.2025г. № КУВИ-001/2025-178486262							
Кадастровый номер:			71:14:000000:10276				
1	739018.6	246498.6	-	0.1	данные отсутствуют	данные отсутствуют	
2	738904.67	246581.08	-	0.1	данные отсутствуют	данные отсутствуют	
3	738962.35	246693.37	-	0.1	данные отсутствуют	данные отсутствуют	
4	738977.72	246750.74	-	0.1	данные отсутствуют	данные отсутствуют	
5	738969.41	246819.87	-	0.1	данные отсутствуют	данные отсутствуют	
6	738957.54	246830.33	-	0.1	данные отсутствуют	данные отсутствуют	
7	738825.68	246906.1	-	0.1	данные отсутствуют	данные отсутствуют	
8	738745.12	246985.44	-	0.1	данные отсутствуют	данные отсутствуют	
9	738729.5	246989.66	-	0.1	данные отсутствуют	данные отсутствуют	
10	738542.32	247166.91	-	0.1	данные отсутствуют	данные отсутствуют	
11	738570.95	247196.13	-	0.1	данные отсутствуют	данные отсутствуют	
12	738551.81	247219.58	-	0.1	данные отсутствуют	данные отсутствуют	
13	738580.35	247242.22	-	0.1	данные отсутствуют	данные отсутствуют	
1	738692.25	247173.09	-	0.1	данные отсутствуют	данные отсутствуют	
2	738662.3	247154.11	-	0.1	данные отсутствуют	данные отсутствуют	
3	738640.54	247171.42	-	0.1	данные отсутствуют	данные отсутствуют	
4	738580.35	247242.22	-	0.1	данные отсутствуют	данные отсутствуют	



ДОКУМЕНТ ПОДПИСАН  
ЭЛЕКТРОННОЙ ПОДПИСЬЮ

Сертификат: 009F0BDC181A023B64597F1E2579BEFB50

Владелец: ФЕДЕРАЛЬНАЯ СЛУЖБА ГОСУДАРСТВЕННОЙ  
РЕГИСТРАЦИИ, КАДАСТРА И КАРТОГРАФИИ  
Действителен: с 02.08.2024 по 26.10.2025

полное наименование должности

инициалы, фамилия

Сооружение							
вид объекта недвижимости							
Лист № 3 раздела 5.1		Всего листов раздела 5.1: 9		Всего разделов: 4		Всего листов выписки: 13	
22.09.2025г. № КУВИ-001/2025-178486262							
Кадастровый номер:			71:14:000000:10276				
5	738480.04	247345.85	-	0.1	данные отсутствуют	данные отсутствуют	
1	738709.68	247226.91	-	0.1	данные отсутствуют	данные отсутствуют	
2	738660.41	247300.39	-	0.1	данные отсутствуют	данные отсутствуют	
1	738875.86	246733.27	-	0.1	данные отсутствуют	данные отсутствуют	
2	738757.01	246826.89	-	0.1	данные отсутствуют	данные отсутствуют	
3	738672.69	246848.69	-	0.1	данные отсутствуют	данные отсутствуют	
4	738510.64	246922.96	-	0.1	данные отсутствуют	данные отсутствуют	
5	738398.58	246984.27	-	0.1	данные отсутствуют	данные отсутствуют	
6	738251.5	247065.64	-	0.1	данные отсутствуют	данные отсутствуют	
1	738672.69	246848.69	-	0.1	данные отсутствуют	данные отсутствуют	
2	738668.28	246842.51	-	0.1	данные отсутствуют	данные отсутствуют	
3	738665.92	246837.94	-	0.1	данные отсутствуют	данные отсутствуют	
4	738648.37	246801.56	-	0.1	данные отсутствуют	данные отсутствуют	
5	738625.36	246793.08	-	0.1	данные отсутствуют	данные отсутствуют	
6	738572.77	246793.08	-	0.1	данные отсутствуют	данные отсутствуют	
7	738516.82	246792.87	-	0.1	данные отсутствуют	данные отсутствуют	
8	738400.8	246798.76	-	0.1	данные отсутствуют	данные отсутствуют	



ДОКУМЕНТ ПОДПИСАН  
ЭЛЕКТРОННОЙ ПОДПИСЬЮ

Сертификат: 009F0BDC181A023B64597F1E2579BEFB50

Владелец: ФЕДЕРАЛЬНАЯ СЛУЖБА ГОСУДАРСТВЕННОЙ  
РЕГИСТРАЦИИ, КАДАСТРА И КАРТОГРАФИИ  
Действителен: с 02.08.2024 по 26.10.2025

полное наименование должности

инициалы, фамилия

Сооружение							
вид объекта недвижимости							
Лист № 4 раздела 5.1		Всего листов раздела 5.1: 9		Всего разделов: 4		Всего листов выписки: 13	
22.09.2025г. № КУВИ-001/2025-178486262							
Кадастровый номер:			71:14:000000:10276				
9	738189.93	246904.81	-	0.1	данные отсутствуют	данные отсутствуют	
10	738159.6	246920.57	-	0.1	данные отсутствуют	данные отсутствуют	
11	738251.5	247065.64	-	0.1	данные отсутствуют	данные отсутствуют	
12	738256.9	247075.36	-	0.1	данные отсутствуют	данные отсутствуют	
13	738341.83	247199.3	-	0.1	данные отсутствуют	данные отсутствуют	
1	738541.54	247055.17	-	0.1	данные отсутствуют	данные отсутствуют	
2	738371.36	247193.94	-	0.1	данные отсутствуют	данные отсутствуют	
1	738911.63	246181.53	-	0.1	данные отсутствуют	данные отсутствуют	
2	738888.06	246197.73	-	0.1	данные отсутствуют	данные отсутствуют	
3	738865.18	246243.51	-	0.1	данные отсутствуют	данные отсутствуют	
4	738867.64	246276.49	-	0.1	данные отсутствуют	данные отсутствуют	
5	738907.65	246348.69	-	0.1	данные отсутствуют	данные отсутствуют	
6	739018.6	246498.6	-	0.1	данные отсутствуют	данные отсутствуют	
7	739058.19	246553.9	-	0.1	данные отсутствуют	данные отсутствуют	
8	739165.01	246726.71	-	0.1	данные отсутствуют	данные отсутствуют	
9	739156.06	246731.8	-	0.1	данные отсутствуют	данные отсутствуют	
10	739266.84	246892.36	-	0.1	данные отсутствуют	данные отсутствуют	



ДОКУМЕНТ ПОДПИСАН  
ЭЛЕКТРОННОЙ ПОДПИСЬЮ

Сертификат: 009F0BDC181A023B64597F1E2579BEFB50

Владелец: ФЕДЕРАЛЬНАЯ СЛУЖБА ГОСУДАРСТВЕННОЙ  
РЕГИСТРАЦИИ, КАДАСТРА И КАРТОГРАФИИ  
Действителен: с 02.08.2024 по 26.10.2025

полное наименование должности

инициалы, фамилия



Сооружение						
вид объекта недвижимости						
Лист № 5 раздела 5.1			Всего листов раздела 5.1: 9		Всего разделов: 4	Всего листов выписки: 13
22.09.2025г. № КУВИ-001/2025-178486262						
Кадастровый номер:			71:14:000000:10276			
11	739296.52	246927.52	-	0.1	данные отсутствуют	данные отсутствуют
12	739316.56	246937.33	-	0.1	данные отсутствуют	данные отсутствуют
13	739318.28	246942.03	-	0.1	данные отсутствуют	данные отсутствуют
14	739295.8	246989.08	-	0.1	данные отсутствуют	данные отсутствуют
15	739250.25	247055.63	-	0.1	данные отсутствуют	данные отсутствуют
16	739223.68	247086.11	-	0.1	данные отсутствуют	данные отсутствуют
17	739224.85	247100.06	-	0.1	данные отсутствуют	данные отсутствуют
18	739215.05	247112.43	-	0.1	данные отсутствуют	данные отсутствуют
19	739173.71	247155.85	-	0.1	данные отсутствуют	данные отсутствуют
20	739038.87	247298.39	-	0.1	данные отсутствуют	данные отсутствуют
21	739046.35	247304.82	-	0.1	данные отсутствуют	данные отсутствуют
22	738976.87	247400.4	-	0.1	данные отсутствуют	данные отсутствуют
23	738958.01	247382.91	-	0.1	данные отсутствуют	данные отсутствуют
24	738916.31	247387.6	-	0.1	данные отсутствуют	данные отсутствуют
25	738888.66	247390.2	-	0.1	данные отсутствуют	данные отсутствуют
26	738709.68	247226.91	-	0.1	данные отсутствуют	данные отсутствуют
27	738794.55	247098.61	-	0.1	данные отсутствуют	данные отсутствуют



ДОКУМЕНТ ПОДПИСАН  
ЭЛЕКТРОННОЙ ПОДПИСЬЮ

Сертификат: 009F0BDC181A023B64597F1E2579BEFB50

Владелец: ФЕДЕРАЛЬНАЯ СЛУЖБА ГОСУДАРСТВЕННОЙ  
РЕГИСТРАЦИИ, КАДАСТРА И КАРТОГРАФИИ  
Действителен: с 02.08.2024 по 26.10.2025

полное наименование должности

инициалы, фамилия

Сооружение							
вид объекта недвижимости							
Лист № 6 раздела 5.1		Всего листов раздела 5.1: 9		Всего разделов: 4		Всего листов выписки: 13	
22.09.2025г. № КУВИ-001/2025-178486262							
Кадастровый номер:			71:14:000000:10276				
1	738976.87	247400.4	-	0.1	данные отсутствуют	данные отсутствуют	
2	738845.92	247501.2	-	0.1	данные отсутствуют	данные отсутствуют	
3	738695.28	247597.5	-	0.1	данные отсутствуют	данные отсутствуют	
4	738803.55	247761.21	-	0.1	данные отсутствуют	данные отсутствуют	
5	738970.43	247644.95	-	0.1	данные отсутствуют	данные отсутствуют	
6	739051.34	247588.73	-	0.1	данные отсутствуют	данные отсутствуют	
7	739278.38	247415.55	-	0.1	данные отсутствуют	данные отсутствуют	
8	739400.59	247312.45	-	0.1	данные отсутствуют	данные отсутствуют	
9	739276.86	247175.29	-	0.1	данные отсутствуют	данные отсутствуют	
10	739287.77	247167.03	-	0.1	данные отсутствуют	данные отсутствуют	
11	739224.85	247100.06	-	0.1	данные отсутствуют	данные отсутствуют	
1	738695.28	247597.5	-	0.1	данные отсутствуют	данные отсутствуют	
2	738627.52	247645.15	-	0.1	данные отсутствуют	данные отсутствуют	
3	738462.41	247393.01	-	0.1	данные отсутствуют	данные отсутствуют	
4	738341.83	247199.3	-	0.1	данные отсутствуют	данные отсутствуют	
5	738370.74	247194.39	-	0.1	данные отсутствуют	данные отсутствуют	
1	738762.21	247066.1	-	0.1	данные отсутствуют	данные отсутствуют	



ДОКУМЕНТ ПОДПИСАН  
ЭЛЕКТРОННОЙ ПОДПИСЬЮ

Сертификат: 009F0BDC181A023B64597F1E2579BEFB50

Владелец: ФЕДЕРАЛЬНАЯ СЛУЖБА ГОСУДАРСТВЕННОЙ  
РЕГИСТРАЦИИ, КАДАСТРА И КАРТОГРАФИИ  
Действителен: с 02.08.2024 по 26.10.2025

полное наименование должности

инициалы, фамилия

Сооружение							
вид объекта недвижимости							
Лист № 7 раздела 5.1		Всего листов раздела 5.1: 9		Всего разделов: 4		Всего листов выписки: 13	
22.09.2025г. № КУВИ-001/2025-178486262							
Кадастровый номер:			71:14:000000:10276				
2	738794.55	247098.61	-	0.1	данные отсутствуют	данные отсутствуют	
3	738855.23	247153.04	-	0.1	данные отсутствуют	данные отсутствуют	
1	738542.32	247166.91	-	0.1	данные отсутствуют	данные отсутствуют	
2	738519.27	247166.17	-	0.1	данные отсутствуют	данные отсутствуют	
1	738189.93	246904.81	-	0.1	данные отсутствуют	данные отсутствуют	
2	738165.34	246869.32	-	0.1	данные отсутствуют	данные отсутствуют	
3	738119.34	246802.9	-	0.1	данные отсутствуют	данные отсутствуют	
1	738165.34	246869.32	-	0.1	данные отсутствуют	данные отсутствуют	
2	738313.17	246788.56	-	0.1	данные отсутствуют	данные отсутствуют	
3	738322.55	246548.9	-	0.1	данные отсутствуют	данные отсутствуют	
1	738825.68	246906.1	-	0.1	данные отсутствуют	данные отсутствуют	
2	738873.69	246922.67	-	0.1	данные отсутствуют	данные отсутствуют	
3	738921.27	246931.56	-	0.1	данные отсутствуют	данные отсутствуют	
4	738988.86	246956.25	-	0.1	данные отсутствуют	данные отсутствуют	
5	739039.04	246974.46	-	0.1	данные отсутствуют	данные отсутствуют	
6	739090.76	246997.24	-	0.1	данные отсутствуют	данные отсутствуют	
7	739140.54	247018.07	-	0.1	данные отсутствуют	данные отсутствуют	



ДОКУМЕНТ ПОДПИСАН  
ЭЛЕКТРОННОЙ ПОДПИСЬЮ


Сертификат: 009F0BDC181A023B64597F1E2579BEFB50

Владелец: ФЕДЕРАЛЬНАЯ СЛУЖБА ГОСУДАРСТВЕННОЙ  
РЕГИСТРАЦИИ, КАДАСТРА И КАРТОГРАФИИ  
Действителен: с 02.08.2024 по 26.10.2025

полное наименование должности

инициалы, фамилия

Сооружение							
вид объекта недвижимости							
Лист № 8 раздела 5.1		Всего листов раздела 5.1: 9		Всего разделов: 4		Всего листов выписки: 13	
22.09.2025г. № КУВИ-001/2025-178486262							
Кадастровый номер:				71:14:000000:10276			
8	739223.68	247086.11	-	0.1	данные отсутствуют	данные отсутствуют	
2. Сведения о предельных высоте и глубине конструктивных элементов объекта недвижимости							
Предельная глубина конструктивных элементов объекта недвижимости, м					данные отсутствуют		
Предельная высота конструктивных элементов объекта недвижимости, м					данные отсутствуют		

полное наименование должности	 ДОКУМЕНТ ПОДПИСАН ЭЛЕКТРОННОЙ ПОДПИСЬЮ Сертификат: 009F0BDC181A023B64597F1E2579BEFB50 Владелец: ФЕДЕРАЛЬНАЯ СЛУЖБА ГОСУДАРСТВЕННОЙ РЕГИСТРАЦИИ, КАДАСТРА И КАРТОГРАФИИ Действителен: с 02.08.2024 по 26.10.2025	инициалы, фамилия

Сооружение							
вид объекта недвижимости							
Лист № 9 раздела 5.1		Всего листов раздела 5.1: 9		Всего разделов: 4		Всего листов выписки: 13	
22.09.2025г. № КУВИ-001/2025-178486262							
Кадастровый номер:				71:14:000000:10276			
3. Сведения о характерных точках пересечения контура объекта недвижимости с контуром (контурами) иных зданий, сооружений, объектов незавершенного строительства							
Система координат 71.2							
Номера характерных точек контура	Координаты, м		Средняя квадратическая погрешность определения координат характерных точек контура, м	Глубина, высота, м		Кадастровые номера иных объектов недвижимости, с контурами которых пересекается контур данного объекта недвижимости	
	X	Y		H1	H2		
1	2	3	4	5	6	7	
данные отсутствуют	данные отсутствуют	данные отсутствуют	данные отсутствуют	данные отсутствуют	данные отсутствуют	данные отсутствуют	

полное наименование должности		ДОКУМЕНТ ПОДПИСАН ЭЛЕКТРОННОЙ ПОДПИСЬЮ		
	Сертификат: 009F0BDC181A023B64597F1E2579BEFB50			
	Владелец: ФЕДЕРАЛЬНАЯ СЛУЖБА ГОСУДАРСТВЕННОЙ РЕГИСТРАЦИИ, КАДАСТРА И КАРТОГРАФИИ Действителен: с 02.08.2024 по 26.10.2025			
	инициалы, фамилия			